

Pursteinwand-Klettersteig D/E

Pursteinhof, 1130 m

Kurzinfo:

**sehr
schwierig**

Steig



1,5 Std.

Steig



190 Hm

Zustieg



15 Min.

Abstieg



45 Min.

Expos.



S-O

Fun



super

Sich.



super

Anford.



mittel

Schwierigkeit: schwerer Sportklettersteig auf rauhem Urgestein, teilweise spektakuläre Routenführung, zum Schluss sehr ausgesetzt.

Gesamtanforderung: mittel

Bes. Gefahren: keine

Beste Jahreszeit: Frühjahr - Herbst

Zeiten / Höhenunterschiede:

Zustieg: 15 Min. / 75 Hm

Klettersteig: 1,5 Std. / 190 Hm

Abstieg: 45 Min. / 265 Hm

Höhenunterschied gesamt: 265 Hm

Zeitaufwand gesamt: 2,5 Std.

Weglänge gesamt: 3,5 km

Exposition: Süd-Ost

Sicherungen: sehr gut, 3 kurze Leitern, ein paar Bügel

Funfaktor: super

Gestein: Gneis

Flucht- / Abbruchmögl.: keine

Orientierung / Markierungen: gut

Anfänger-Eignung: nein

Ausrüstung: Klettersteigset, Helm, kurze Bandschlinge, Kletterschuhe von Vorteil

Karte: Kompass 82 "Taufers-Ahrntal" (1:50'), Tabacco 35 "Ahrntal-Rieserferner Gruppe" (1:25')

Talort: Sand in Taufers (Campo di Tures).

Ausgangspunkt: Parkplatz beim Möbelhaus Jungmann im Ortsteil Taufers (870 m).

GPS Parkplatz: N46.91419 E11.94975

Stützpunkt: Unterwegs keiner.

Anreise: Von Bruneck Richtung Ahrntal (SS621) und nach Sand in Taufers. Am linken Talende befindet sich vor Sand der

Anforderungsprofil

Kondition:	1
Armkraft:	5
Technik:	3
Mut, Psyche:	4
Bergerfahrung:	1

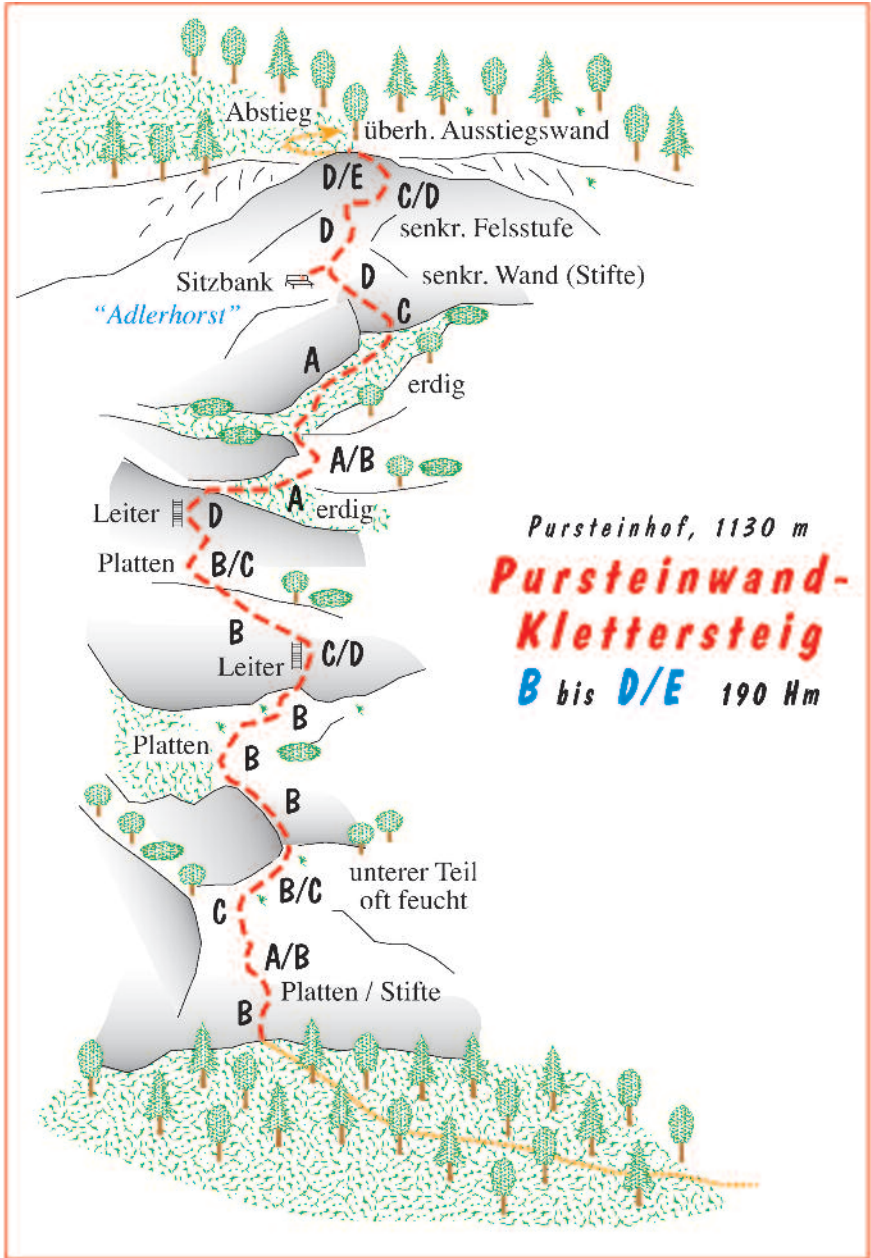
1 niedrig 2 mäßig 3 mittel 4 hoch 5 extrem

Charakteristik: Bekannt war der Klettergarten vor Sand in Taufers schon immer durch die Auswahl an sehr schweren Routen. Da passt ein Sportklettersteig ideal dazu. Zwar auch schon nicht mehr ganz neu, aber eine originelle Routenführung in diesem rauhen Fels.

Spektakulär auch der Rastplatz im schweren Schlussteil. Alles in allem eine ideale, schwere Tour, die noch nicht in den Focus der allgemeinen Klettersteiggeher gelangt zu sein scheint.



Die Querung kurz vor der Bank



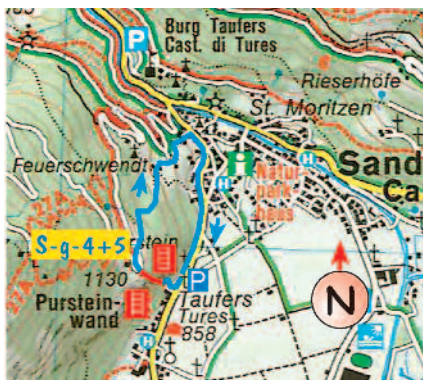

Ortsteil Taufers (Tures). Hier am Ortsende sieht man schon die markante Pursteinwand. Der Parkplatz befindet sich bei einem kleinen Gewerbegebiet, direkt vor dem Klettergarten.

Zustieg: 15 Min. Links am Klettergarten vorbei über einen markierten Weg anfangs durch Wald und später kurz ansteigend zum Einstieg.

GPS Einstieg: N46.91291 E11.94704

Steigverlauf: Bis zum erdigen Mittelteil geht der Weg meist über raue Platten. Zu Beginn helfen ein paar Stifte (B/C), später wechseln kurze leichte Stellen (A/B) und kleinrüttige Platten (C/D) bis zur ersten Leiter ab. Diese ist recht kurz (C), und nach einer weiteren nicht leichten Platte (B/C) gelangt man zur nächsten kurzen Leiter. Diese ist anstrengend (D) zu meistern, bis man dann auf den erdigen Mittelteil stößt. Am Ende dieses Teils (A/B) beginnt der anspruchsvolle Schluss. Eine gewagte Querung (Stifte mit großen Abständen; D) leitet ansteigend über eine Felswand, dann über eine Kante (D) zur bekannten Bank "Adlerhorst" (ausgesetzt!). Der Fels ist hier wunderbar rau, man geht überwiegend auf Reibung. So auch die nächste steile Felsstufe (D) zur letzten Leiter (C). Dieser letzte Teil ist sehr ausgesetzt. Nach der Leiter kommt eine kurze überhängende Querung (5 m; D/E) und man erreicht die Ausstiegswiese unterhalb des Pursteinhofes.

Abstieg: 45 Min. Vom Ausstieg geht man noch auf den Pursteinhof zu, passiert diesen unterhalb und stößt auf die Fahrstraße nach Sand i.T. Nach wenigen Minuten zweigt rechts der Weg 27A nach Sand ab. Diesen durch Wald hinunter und später im Ort an der Hauptstraße zurück zum Parkplatz. Unterwegs schöne Blicke auf die Burg, die Zillertaler Alpen und das Reintal.



■ **Tipps:** Wenn möglich einen Besuch der Burg einplanen. Bei entsprechender Nervenstärke sollte man sich ein Kartenspiel oder eine Jause im "Adlerhorst" nicht entgehen lassen.

■ **Hinweise:** Nach Regen ist der untere Teil der Tour noch länger nass! Bei schneearmen Wintern kann der Steig schon sehr früh begangen werden. In den anliegenden Klettergebieten (Sektoren 6-8) findet man Routen von 5 bis 10-.

■ **Klettersteige zu verbinden:** Pursteinwand - Übungssteig (S-g-5).



Verdiente Rast am „Adlerhorst“



In der ausgesetzten Schlusswand