

SCHALL-VERLAG

www.schall-verlag.at

Verlag für Alpin- und Abenteuerliteratur

Schall-Verlag GmbH, AT-2534 Alland, Buchberggasse 413

Tel.: 02258-76120

Mail: schall-verlag@aon.at Home: www.schall-verlag.at

Die umfangreichen und kompetenten Klettersteig-Atlanten:

Kurt Schall

KLETTERSTEIG-ATLAS ÖSTERREICH

Alle lohnenden Klettersteige - von leicht bis extrem schwierig & interessante gesicherte Steige - in einem Band! Inkl. grenznaher Klettersteige in Oberbayern.

Bereits in 7. Auflage (Ende Mai 2023) - erweitert und komplett aktualisiert (jetzt über 500 Klettersteige u. gesicherte Steige!)

Damit gibt es wieder ein professionelles Gesamtwerk, welches eine aktuelle Bestandsaufnahme über den Status Quo der Klettersteige in Österreich anschaulich dokumentiert!

Im praktischen und besonders benutzerfreundlichen Ringbuchsystem - mit einzelnen Tourenblättern zum Herausnehmen u. Mitnehmen auf Tour (inkl. einer stabilen Schutzhülle zum Einlegen der Tourenblätter!).

800 Seiten (!!), ca. 3.000 Farbfotos und Abb., viele Topos, stabiles 4-Loch-Ringbuch-System. EUR 59,95,- ISBN: 978-3-900533-98-4

- ♦ Mit vielen neuen Klettersteigen, welche in den letzten Jahren gebaut wurden.
- ♦ Im Unterschied zu anderen gängigen Klettersteigführern, werden auch alle lohnenden leichten Klettersteige bzw. gesicherten Steige im Atlas ausführlich beschrieben und vorgestellt!
- ♦ In dem beliebten und von Experten anerkannten Standardwerk wurden vom Autor und verlässlichen Mitarbeitern für die Neuauflage wieder alle lohnenden neuen Klettersteige Österreichs eingearbeitet (inkl. einiger ganz neuer, eröffneter Steige!).
- ♦ Die meisten Klettersteige werden mit detaillierten, plastischen und aussagekräftigen Farbtapos dargestellt, welche in Bezug auf Genauigkeit, Übersichtlichkeit u. grafischer Gestaltung unerreicht sind!
- ♦ Dazu präzise Anforderungsprofile und umfangreiche Detailinformationen, sowie viele Wand- und Aktionsfotos, wobei der Führer auch optisch und grafisch sehr aufwändig gestaltet ist.
- ♦ Kartenausschnitte der genauen BEV-Karten erleichtern die Orientierung, wodurch in den meisten Fällen keine zusätzliche Wanderkarte mehr erforderlich ist.
- ♦ Viele nützliche Zusatzinfos wie Zustand der Sicherungen, Gesamtanforderung, Fun-Faktor, Kindereignung, besondere Gefahren, Ausrüstung, Zeitangaben, übersichtliche Piktogramme, usw.
- ♦ Mit einem ausführlichen Einleitungsteil sowie einem Beitrag über Technik und Taktik auf Klettersteigen vom ÖAV.
- ♦ Sowohl für Anfänger als auch für Profis ein absolut empfehlenswerter Klettersteigführer, welcher nicht nur Lust auf Klettersteige macht, sondern diese auch in vorbildlicher Weise präsentiert.
- ♦ Nachträgliche Updates von Klettersteigen auf der Verlags-Homepage kostenlos zum Downloaden.

Mit 800 (!!) Seiten der mit Abstand umfangreichste und dzt. auch aktuellste Führer über die vielen schönen Klettersteige in Österreich!



Sascha Hoch, Michael Rüttinger, Jörg Zitzmann

KLETTERSTEIG-ATLAS ITALIEN - Italien West

Lombardei, Venetien, Trentino, Piemont/Aosta, Riviera - inkl. Brenta u. Gardaseeberge! Über 160 Klettersteige und gesicherte Steige - von leicht bis extrem „Mit der Gestaltung, Einleitung, den Topos usw. wird wieder das hohe Schall-Niveau erreicht und man lernt Gegenden in Italien kennen, die man sonst gar nicht mit Klettersteigen verbunden hätte. Genial auch das Ringbuch-System, was Lust macht auf die (hoffentlich) folgenden Ergänzungen.“ (Kommentar eines Kunden von Amazon).

470 Seiten, ca. 600 Farbfotos, Ringbuch-System, VK-Preis: EUR 35,00 ISBN: 978-3-900533-49-6

www.schall-verlag.at

Professionelle Alpinliteratur mit Stil - mit der Erfahrung von Jahrzehnten!

Die beliebten und verlässlichen Bergwander-Atlanten:



Adi Mokrejs

BERGWANDER-ATLAS NIEDERÖSTERREICH
Über 200 Bergwanderungen + viele Varianten
3. Aufl. 2020 352 Seiten, detaillierte Karten, EUR 32,00,-
ISBN: 978-3-900533-90-8

Adi Mokrejs, Max Ostermayer

BERGWANDER-ATLAS STEIERMARK
Über 200 Bergwanderungen (inkl. Nord-Slowenien!)
Mit Streckeninfos für Schneeschuhwandern & Mountainbiken.
2. Aufl. 2017 400 Seiten, detaillierte Karten, EUR 32,00,-
ISBN: 978-3-900533-86-1

Rudolf und Siegrun Weiss

BERGWANDER-ATLAS VORARLBERG
Über 200 Bergwanderungen + ca. 100 Varianten
382 Seiten, Karten, EUR 32,00,- ISBN: 978-3-900533-60-1

Ernst Kren, Hubert Wolf

WANDERATLAS GESÄUSE
55 Hütten- und Gipfelwanderungen, 26 Themen- und Spazierwege, 6 Klettersteige, Schitouren
Praktisches Taschenbuchformat, 172 Seiten, Karten, EUR 22,50,-
ISBN: 978-3-900533-88-5

Rudolf und Siegrun Weiss

BERGWANDER-ATLAS VORARLBERG
Über 200 Bergwanderungen + ca. 100 Varianten
382 Seiten, Karten, EUR 32,00,- ISBN: 978-3-900533-60-1

Rudolf und Siegrun Weiss

BERGWANDER-ATLAS TIROL
Band 1 Nordtirol - von Kufstein bis Innsbruck
Die 171 schönsten Bergwanderungen
272 Seiten, Karten, EUR 29,80,- ISBN: 978-3-900533-35-9

Rudolf und Siegrun Weiss

BERGWANDER-ATLAS TIROL
Band 2 Nordtirol - von Innsbruck bis zum Arlberg
Die 216 schönsten Bergwanderungen
336 Seiten, Karten, EUR 29,80,- ISBN: 978-3-900533-38-0

Rudolf und Siegrun Weiss


BERGWANDER-ATLAS SÜDTIROL
198 Bergwanderungen + 200 Varianten
312 Seiten, Karten, EUR 29,80,- ISBN: 978-3-900533-48-9

Rudolf und Siegrun Weiss

BERGWANDER-ATLAS OSTTIROL & SÜDTIROLER DOLOMITEN
193 Bergwanderungen + 208 Varianten
288 Seiten, Karten, EUR 29,80,- ISBN: 978-3-900533-44-1

Ernst Kren

GESÄUSE-KLASSIKER
Wanderwege - Kletterrouten - Schitouren
Ein Streifzug durch die urtümliche Wildnis der Ennstaler Alpen - vom besten Gebietskenner. 240 Seiten, Großformat, Hardcover, gedruckt auf speziellem Kunstdruckpapier. EUR 42,00,-
ISBN: 978-3-900533-95-3



Kompandien:

Adi Mokrejs

DAS GROSSE BUCH VOM WIENERWALD
Entdeckungsreise - Spurensuche - Wanderwege


Ein außergewöhnliches Buches zu den schönsten und interessantesten Plätzen dieses einmaligen Landschaftsraumes im Nahbereich der Großstadt. Epochen der Zeitgeschichte, weitgehend Unbekanntes, historische Plätze, Naturwunder, Wanderungen für Jung und Alt.

1. Aufl. 2021 216 Seiten, ca. 600 Farbfotos und Abb., Großformat, Hardcover. EUR 35,00,-
ISBN: 978-3-900533-93-9

DAS GROSSE BUCH DER WIENER HAUSBERGE
Entdeckungsreise - Spurensuche - Wanderwege

Kaum zu glauben, welch reiche Fülle an Berg- und Naturerlebnissen in einem Halbkreis von rund 120 Kilometern zu entdecken ist! Das Buch möchte diese Landschaften mit Leben erfüllen und dabei mit geschichtlichen Schnappschüssen einen Zeitbezug herstellen.

1. Aufl. Sept. 2023 272 Seiten, ca. 1.000 Farbfotos und Abb., Großformat, EUR 49,95,-
ISBN: 978-3-900533-97-7



Gebiets-Kletterführer, Genuss- u. Sportklettern, Selection:




**stark erweitert.
Neuaufgaben!**

Gerhard Grabner, Kurt Schall, Rüdiger Hohensinner

GRAZER BERGLAND Kletterführer Über 1.300 Kletterrouten

Mehrseillängenrouten, Klassiker, Plaisir- und Sportklettern, Klettergärten, viele neue Kletterrouten!

3. Aufl. 2021 464 Seiten, ca. 1.000 Farbfotos, viele Topos. **EUR 39,90,- ISBN: 978-3-900533-92-2**




Klaus Hoi, Kurt Schall, Andreas Fischbacher, u.a.

KLETTERARENA DACHSTEIN West & Süd Über 400 der besten Kletterrouten

Alpine Mehrseillängentouren, große Klassiker, Plaisir- und Sportklettern, Klettergärten, Klettersteige, viele neue Routen!

2. Aufl. 2019 528 Seiten, ca. 1.000 Farbfotos, Topos. **EUR 46,00,- ISBN: 978-3-900533-87-8**



Ewald Gauster, Kurt Schall

PEILSTEIN Kletterführer 1.400 Routen

Peilstein-Hauptwände, Thalhofgrat, Arnstein, Holzschlag. 332 Seiten, viele Topos. **EUR 35,00,- ISBN: 978-3-900533-70-0**

Kurt Schall, Thomas Behm

GENUSS-KLETTERATLAS

NIEDERÖSTERREICH Über 1.000 der schönsten Genuss- und Plaisirrouten vom 2. bis zum 7. Schwierigkeitsgrad

Mit vielen neuen Touren, großen Klassikern, den schönsten Klettergärten...



Gebiete: Peilstein und Thalhofgrat (kl. Auswahl), Wachau, Bucklige Welt, Hohe Wand, Flatzer Wand, Adlitzgraben, Rax, Schneeberg. **2. Aufl. 2012**

368 Seiten, viele Farbfotos u. Topos. **EUR 35,00,- ISBN: 978-3-900533-67-0**

Thomas Behm, Kurt Schall, Gerhard Grabner

SPORTKLETTERN ÖSTERREICH OST Die 200 schönsten und interessantesten Mehrseillängenrouten von 6/6+ bis 9-

Von der Hohen Wand bis zum Salzkammergut. 352 Seiten, viele Farbfotos u. Topos. **EUR 29,80,- ISBN: 978-3-900533-31-1**



Schitouren-Atlanten, Schitourenführer, Selection:

Kurt Schall, Adi Mokrejs, Wolfgang Ladenbauer, Max Ostermayer

SCHITOUREN-ATLAS ÖSTERREICH OST Über 500 Schigipfel mit ca.

1.000 Tourenabfahrten Niederösterreich/Wiener Alpen, Oberösterreich, Steiermark, Salzkammergut, Lungau. Inkl. Specials zu Schneeberg/Rax, Schneealpe, Göller, Ötscher u. Veitsch!

Der beliebte, große Klassiker und Topseller des Schall-Verlages bereits in **10. Auflage (2021)** - komplett aktualisiert! **DAS Standardwerk** für die schönsten Schitouren u. Abfahrten im Osten Österreichs! 576 Seiten, ca. 1.000 Farbfotos, Kartenausschnitte, GPS-Daten, Topinfo, Ski-History, usw.

Im stabilen 4-Loch-Ringbuch-System - mit Tourenblättern zum Rausnehmen und Mitnehmen auf Tour. **EUR 46,00,- ISBN: 978-3-900533-94-6**

Rudolf u. Siegrun Weiss, Kurt Schall, Wuni Lexer, u.a.

SCHITOUREN-ATLAS ÖSTERREICH WEST

Über 400 Schigipfel mit ca. 600 Tourenabfahrten Salzburg, Tirol und Vorarlberg. Der ideale Anschlussband zum Schitouren-Atlas Ost!

DAS Standardwerk für die schönsten Schitouren und Abfahrten im Westen Österreichs.

4. Auflage. 448 Seiten, ca. 600 Farbfotos, Topinfo.


Im stabilen 4-Loch-Ringbuch-System - mit Tourenblättern zum Rausnehmen und Mitnehmen auf Tour. **EUR 38,00,- ISBN: 978-3-900533-78-6**

Wolfgang Ladenbauer

SKIFÜHRER SCHNEEBERG

Über 200 Genuss- und Steilabfahrten vom beliebtesten Hausberg der Wiener und Niederösterreicher!

Herausgegeben von der Bergrettungsakademie für Wissenschaft und Forschung. GPS-Daten zu fast allen Abfahrten und Einfahrten! 240 Seiten, ca. 300 Farbfotos, einzigartige Flugaufnahmen, umfangreiche Schneeberg-History, Taschenbuchformat. **EUR 28,00,- ISBN: 978-3-900533-50-2**



Rudolf und Siegrun Weiss, Kurt Schall

SCHITOUR PLUS Wenig Aufstieg - viel Abfahrt

Ausgesuchte Schitouren mit Aufstiegs-hilfen u. langen Abfahrten. 256 Seiten, Taschenbuchformat. **EUR 27,90,- ISBN: 978-3-900533-29-8**



Rudolf u. Siegrun Weiss

GENUSS-SCHITOURENATLAS Schweiz Ost / Graubünden

200 Schigipfel 296 Seiten, Taschenbuchformat. **EUR 26,80,- ISBN: 978-3-900533-23-6**

Abenteuer, Bildband, Alpingeschichte, Dokumentation, Satire:



Ernst Kren, Ina Geyer

NATURJUWEL Nationalparkregion GESÄUSE
Eine Sinfonie aus Fels, Wald und Wasser

1. Aufl. 2020 248 Seiten, Hardcover-Großformat, EUR 45,00,- ISBN: 978-3-900533-91-5

Gertrude Reinisch, Christine Eberl **GRENZGÄNGE**
3.800 km, 154.000 Höhenmeter, 143 Tage, 8 Länder

Entlang der Grenze rund um Österreich. 1. Aufl. 2017 336 S., Hardcover-Großformat, EUR 35,00,- ISBN: 978-3-900533-85-4

Hans Goger **EIN LEBEN FÜR DAS ABENTEUER**
Alaska und Lappland Zeitreise durch ein aufregendes Abenteuerleben. 304 Seiten, EUR 35,00,- ISBN: 978-3-900533-84-7

Christian Stangl **GIB NIEMALS AUF! Vom K2-Skandal zum Erfolg auf den Triple Seven Summits** 164 Seiten, Hardcover-Großformat, EUR 35,00,- ISBN: 978-3-900533-80-9

Peter Pesendorfer

EIN STEIRERHERZ FÜR DIE BERGE
Spannende Abenteuer und humorvolle Geschichten eines Extrem-Alpinisten - mit außergewöhnlichen Fotos!

1. Aufl. 2022 202 Seiten, Hardcover-Großformat, EUR 35,00,- ISBN: 978-3-900533-96-0

Harald Auer, Günter Stanglauer **TIEF UNTEN Höhlen, Fauna & Flora entlang der Steirischen Eisenstraße** 162 Seiten, EUR 29,90,- ISBN: 978-3-900533-73-1



Adi Mokrejs

DAS MOKROSKOP - Alpin - absurd - alltäglich
144 Seiten, Softcover, EUR 16,00,- ISBN: 978-3-900533-99-1

Hasitschka, Mokrejs, Kren

ERLESENES GESÄUSE - eine alpinliterarische Zeitreise 70 Autoren berichten in 160 ausgewählten Erzählungen von alpinen Begebenheiten.

528 Seiten, Hardcover, EUR 37,00,- ISBN: 978-3-900533-72-4

Mokrejs, Hasitschka

ERLESENER DACHSTEIN - Geschichten aus neuen und alten Zeiten 117 Beiträge aller Epochen.
436 Seiten, Hardcover, EUR 35,00,- ISBN: 978-3-900533-82-3

Adi Mokrejs

YETISCHMAUS MIT SEILSALAT - Oder die wirklich wahre Geschichte des Alpinismus!

Was Sie immer schon über Alpinismus wissen wollten.
392 Seiten, Hardcover, EUR 35,00,- ISBN: 978-3-900533-74-8

Hasitschka, Mokrejs, Kren

DER ÖDSTEIN - Monolith im Ennstal

260 Seiten, Hardcover, EUR 24,50,- ISBN: 978-3-900533-61-8

Uli Auffermann

DAS GROSSE MATTERHORN-LEXIKON

Das Matterhorn von A-Z Vorwort: Hans Kammerlander
296 Seiten, Hardcover, EUR 32,00,- ISBN: 978-3-900533-79-3

Uli Auffermann

DAS GROSSE EIGER-LEXIKON

Die Eiger-Nordwand von A-Z Eine Diva der Alpenwände
232 Seiten, Hardcover, EUR 32,00,- ISBN: 978-3-900533-76-2

Uli Auffermann

ENTSCHEIDUNG IN DER WAND

Marksteine des Alpinismus Große Alpinisten, Bergsteiger und Kletterer im Kurzportrait - Erfolge und Tragödien - ein ungemein spannender Lesestoff! Mit einem Vorwort von Pit Schubert.

448 Seiten, Hardcover, EUR 32,00,- ISBN: 978-3-900533-62-5

www.schall-verlag.at

Professionelle Alpinliteratur mit Stil - mit der Erfahrung von Jahrzehnten!